




MIEJSCOWY PLAN ZAGOSPODAROWANIA PRZESTRZENNEGO W CZĘŚCI OBRĘBU GEODEZYJNEGO ROŻYŃSK WIELKI
NA TERENIE GMINY PROSTKI.
P R O J E K T

SKALA 1:1000




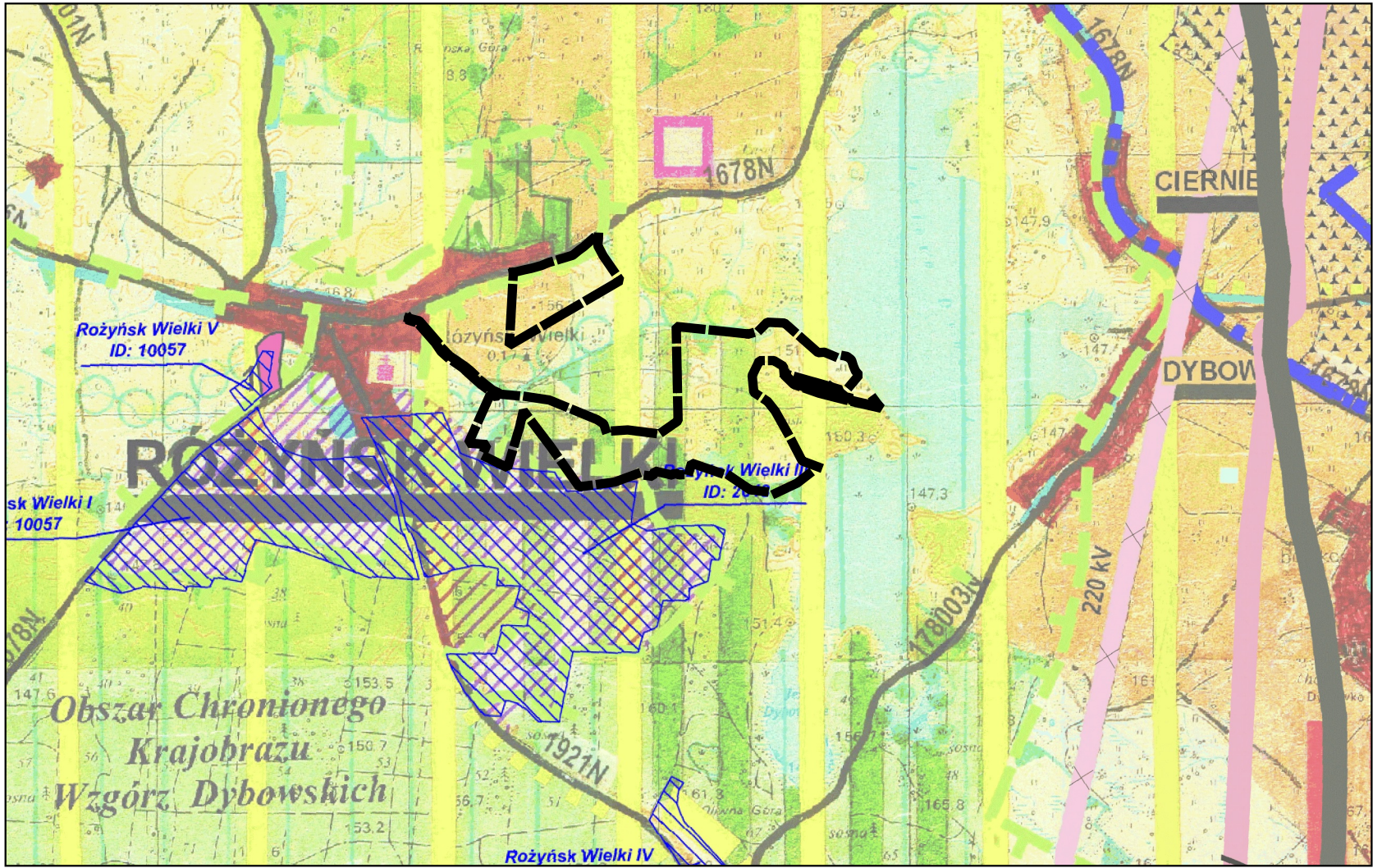
Rysunek pomniejszony na potrzeby opiniowania i uzgodnień
skala 1:2200.

Załącznik Nr 1
do Uchwały Nr.....
Rady Gminy Prostki
z dnia.....



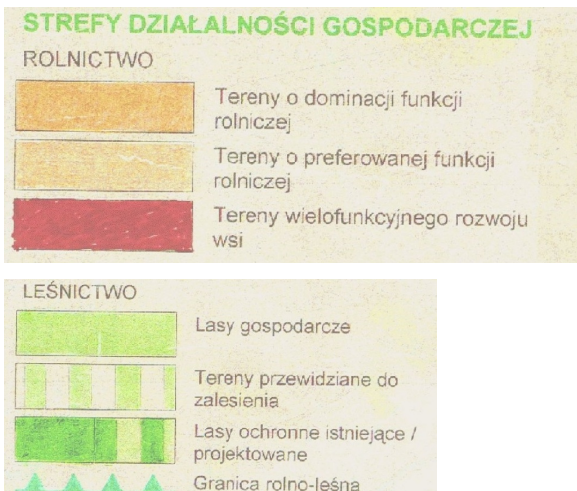
PROJEKT SPORZĄDZONO W UKŁADZIE WSPÓŁRZĘDNYCH
PŁASKICH PROSTOKĄTNYCH UKŁAD 2000 (STREFA VII) –
EPSG: 2178,
Z WYKORZYSTANIEM MAPY ZASADNICZEJ W POSTACI
WEKTOROWEJ POCHODZĄCEJ Z PAŃSTWOWEGO ZASOBU
GEODEZYJNEGO I KARTOGRAFICZNEGO, LICENCJA:
GN.6642.Z.14.2025_2905_P

WYRYS ZE STUDIUM UWARUNKOWAŃ I KIERUNKÓW ZAGOSPODAROWANIA
PRZESTRZENNEGO GMINY PROSTKI



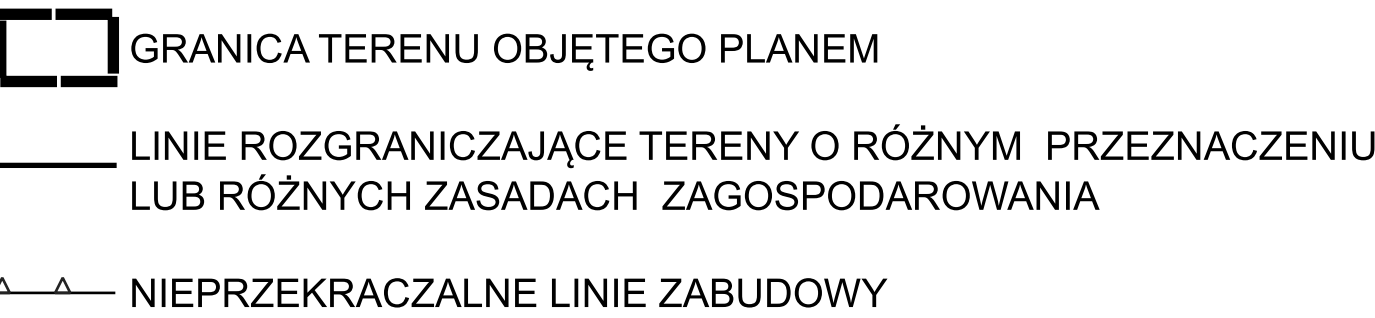
GRANICE TERENU OBJĘTEGO PLANEM

LEGENDA:



LEGENDA RYSUNKU PLANU:

GRANICE I LINIE ROZGRANICZAJĄCE:



PRZEZNACZENIE TERENÓW:

